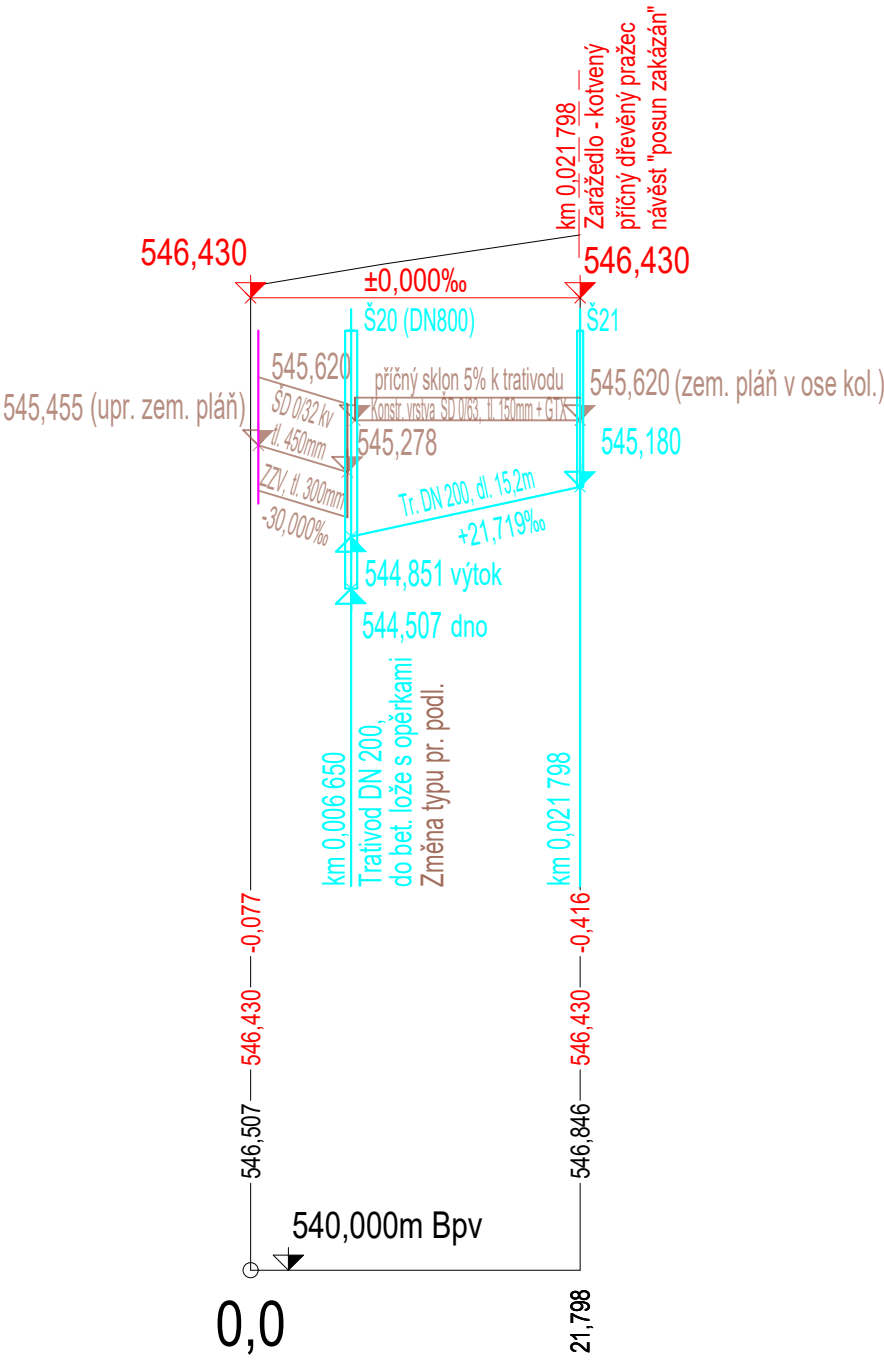


Podélný profil kol. č. T6

Objekty
Terén
Navržená niveleta TK

Pražcové podloží

Odvodnění



Rozdíl terén-TK

Nový stav TK

Stávající terén

Srovnávací rovina

Staničení

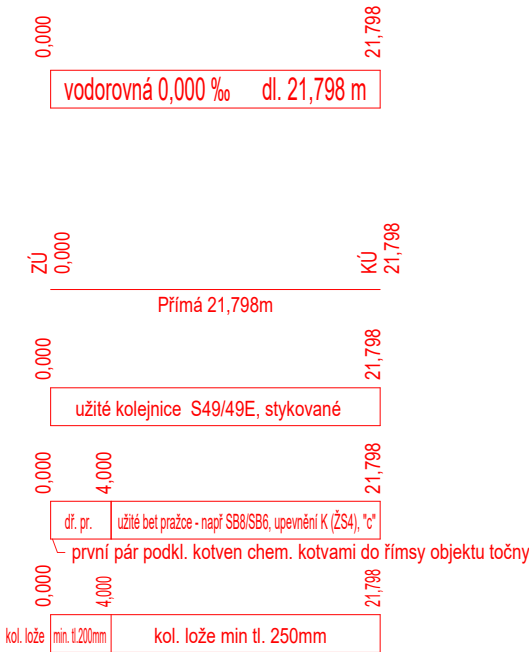
Sklonové poměry

Směrové poměry

Žel. svršek – kolejnice
Skutečný začátek koleje bude definován po instalaci točny!!

Žel. svršek – pražce, upevňovadla

Žel. svršek – kol. lože

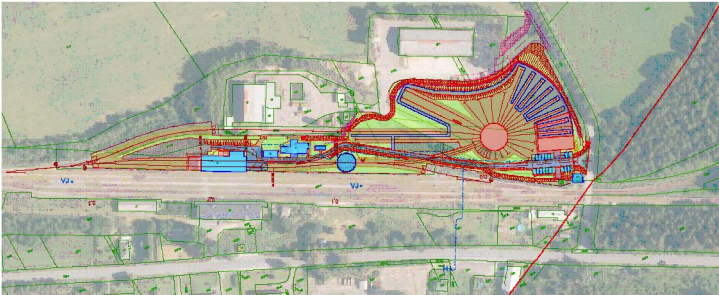


Souřadnicový systém JTSK, Výškový systém B. p.v., $\pm 0,000 = 544,030$ m.n.m.

Jiná ověření:

Paré:

Orientační schéma:




Razítko oprávněné osoby:


Podpis:

Datum:

Revize:	Datum:	Popis:	Kontroloval:
00	22.02.2024	Dokumentace pro provádění stavby	Ing. Petr Burda

Stavebník / investor	Pardubický kraj
Adresa:	Komenského náměstí 125, 532 11 Pardubice
Zástupce investora:	JUDr. Martin Netolický, Ph.D., hejtman
Adresa:	-

Zhotovitel díla:	Prodin a.s.	 <div> PRODIN SKUPINA VENTIO </div>
Adresa:	K Vápence 2745, Pardubice 530 02	
Kontakt:	T: +420 466 055 111 E: info@prodin.cz	

Zhotovitel části / objektu:	Prodin a.s.		PRODIN SKUPINA VENTIO
Adresa:	K Vápence 2745, Pardubice 530 02		
Kontakt:	T: +420 466 055 111 E: info@prodin.cz		

Hlavní projektant (HIP):	Ing. Petr Prchal	Specialista:	Ing. Petr Prchal
--------------------------	------------------	--------------	------------------

Název stavby / akce:	Areál železničního depa v Dolní Lipce		Označení investora:
			OR-22-24401
Adresa stavby:	obec Dolní Lipka		Zakázka:
Název části:	Dokumentace stavebního objektu		31/22/242.208
Název objektu / dílčí části:	ŽELEZNIČNÍ SVRŠEK A SPODEK		Označení části:
			D.1-17-b
			Označení objektu / komplexu:
			SO 17
Název přílohy:	Podélný profil kol. č. T6		Číslo přílohy:
Název dílčí části přílohy:			014
Odpovědný projektant:	Zpracovatel přílohy:	Měřítko: 1:500/50	Stupeň dokumentace:
Ing. Petr Prchal	Ing. Petr Prchal	Formáty: A3	DPS
Kraj:	Katastrální území:	TUDU:	Smluvní datum zpracování:
Pardubický	Dolní Lipka [629588]		22.02.2024